




Der Ausflugsticker Bayern im Überblick

Aktuelle Leistung:

-  eigens für Bayern programmierte Lösung nach den definierten Anforderungen
-  gemeinsame Entwicklung mit den vier Regionalverbänden und der Landestourismusorganisation
-  Bereitstellung von Daten und Meldungen über redaktionelle Eingabe, aber auch über vielfältige Schnittstellen
-  Mobile First: Progressive Web App (PWA): mobile Website mit App-Funktionalitäten
-  mobile Kartendarstellung zur Verortung der Meldungen
-  Lokalisierungs- und Routingfunktion von Meldungen (wird sukzessive ausgebaut)
-  übergreifende Kategorienzuzuordnung der Meldungen (Parken, Sperrung, Wetterlage, Verkehr, Ausflugstipp, Reisehinweis etc.)
-  Auslastungsangaben zu jeder Sehenswürdigkeit möglich (händisch, perspektivisch über Schnittstellen und Prognosen durch Datensammlung)
-  Widgets können auf Regionsebene individuell auf Webseiten eingebunden werden

In Planung:

-  Integration von Verkehrs-/Mobilitäts-, ÖPNV- und Wetter-Daten
-  Integration von User-Feedback (z.B. Parkplatz-Auslastung)
-  Push-Meldungen aufs Handy, Prognosen

WWW.AUSFLUGSTICKER.BAYERN



OBERBAYERN 

OSTBAYERN
Tourismusverband Ostbayern e.V.

